

ESTRUCTURA SOCIOECONOMICA I POTENCIAL DE DESENVOLUPAMENT DE L'ÀMBIT DE LA TAULA DEL SENIA



Innovación y Consultoria en Políticas Públicas S.L - Abril 2009

Objectius

- En aquesta primera fase
 - Descriure i contrastar les característiques socioeconòmiques de l'àmbit territorial
 - Analitzar els factors i potencial de desenvolupament de l'activitat econòmica, identificant clústers potencials
 - Proposar línies de desenvolupament i reptes a abordar
- En una segona fase posterior
 - Contrastar i concretar les línies de desenvolupament
 - Dissenyar programes i actuacions amb la col·laboració dels diversos actors

Introducció


Principals variables de la Taula del Sénia i l'àmbit de referència* emprat

	Taula del Sénia	Àmbit de referència	%
Població (Habitants 2008)	114.325	1.530.134	7,5%
Superfície (Km ²)	1.984	27.745	7,2%
Afiliacions (Mitjana mensual SS, des. 07)	41.523	644.481	6,4%
Empreses (Centres cotitzacions SS, des. 07)	5.279	65.553	8,1%

* L'àmbit de referència definit és el de les tres províncies Castelló, Tarragona i Terol

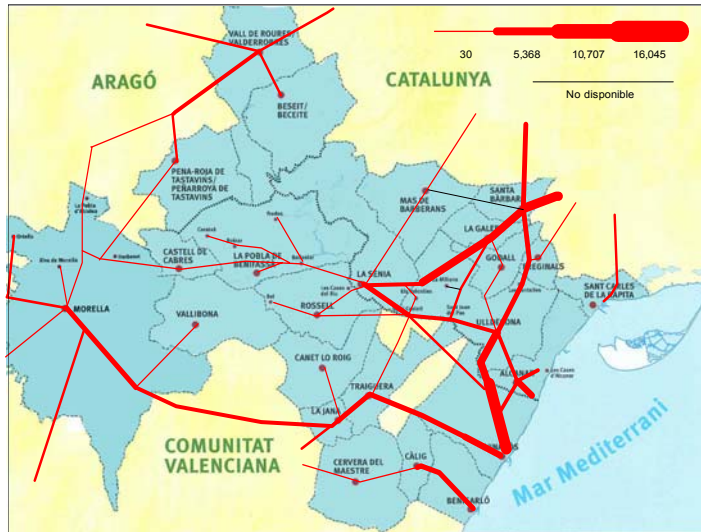
Dificultats objectius de recollida i estandardització de dades que l'estudi, en part, supera. Posar el focus en la visió de conjunt

Usos del sòl



Aproximadament el 46% del sol urbà no està edificat. El potencial de creixement dels assentaments (residencials i d'activitat) és molt gran sense afectar l'estructura d'usos territorials

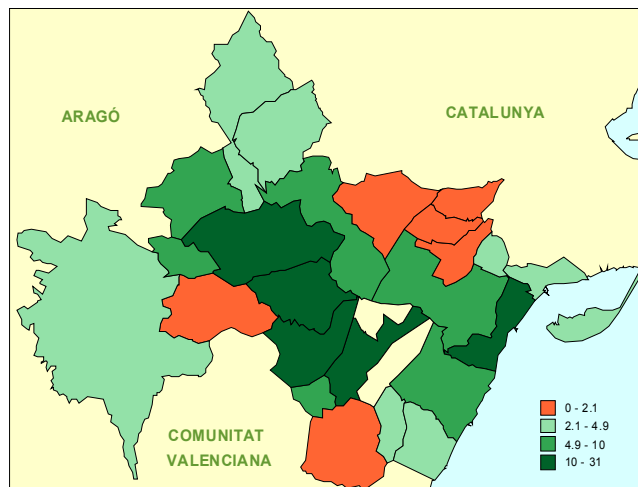
Estructuració interna: IMD interiors



Estructuració interna: Mobilitat intercomunitària per treball

4,9% dels desplaçament de la Taula del Sénia (2001) impliquen canvi de CCAA

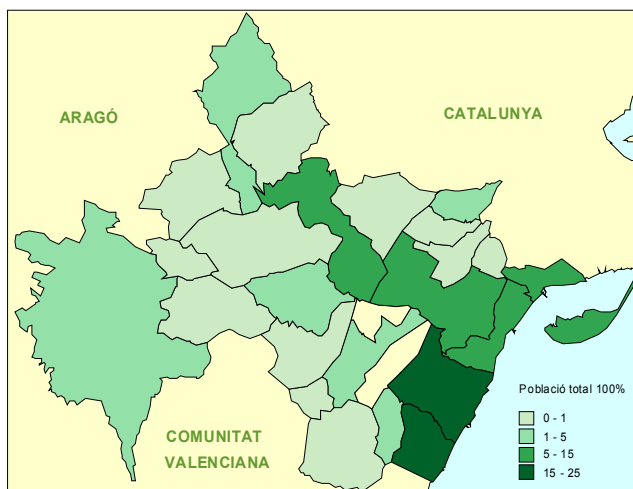
A l'estat espanyol, els desplaçaments intercomunitaris representen el 2,1% del total



Població

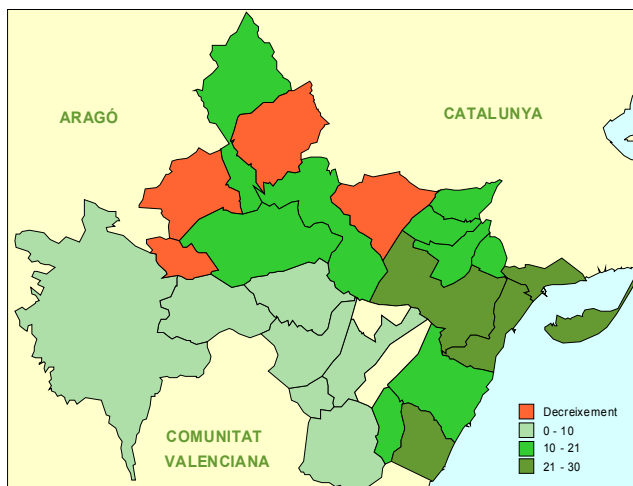
1 gener 2008: 114.325

La població s'estructura en forma de 'T' invertida (costaner + eix del Sénia) més els dos nuclis interiors de Morella i Vall de Roures



Població: variació 2000-2008

L'estructura poblacional defineix també el creixement del darrer període, concentrada en la base de la 'T' invertida

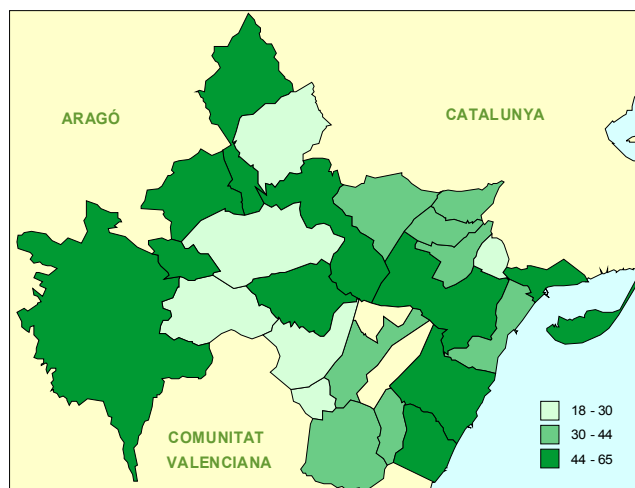


Activitat econòmica (2007)

	Afiliacions	Centres de cotització	Dimensió mitjana de la empresa
Agricultura	5.519	616	8,96
Construcció	6.299	809	7,79
Indústria	9.092	595	15,28
Serveis	20.613	3.259	6,32
Total	41.523	5.279	7,87

Empreses per 1000 hab.

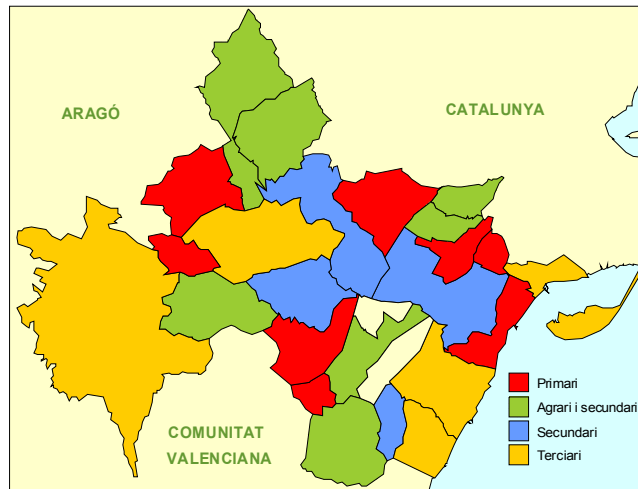
L'activitat econòmica es concentra en els municipis més poblats i l'estructura territorial descrita



Especialització activitat econòmica

Existeix, però, una gran heterogeneïtat de l'especialització productiva:

- Indústria especialment a l'eix del riu Sénia
- Serveis al litoral, Morella i els municipis menys poblats
- Primari fonamentalment a les planes interiors i als Ports



Especialització productiva

- Cinc sectors d'alta especialització que impliquen clústers potencials:
 - Primari i indústria agroalimentària
 - Indústria del moble
 - Indústria extractiva
 - Indústria química
 - Turisme

Polígons industrials

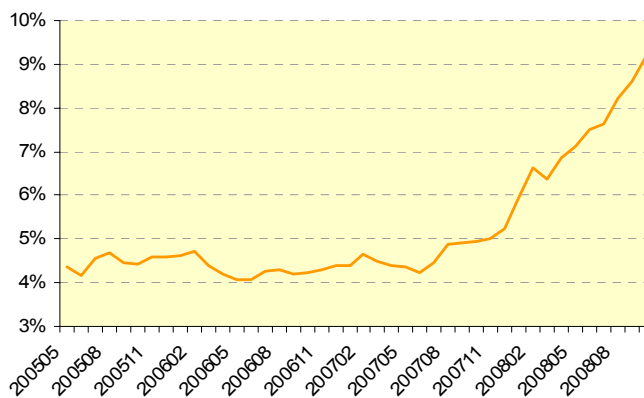
La insuficiència i baixa qualitat de les dades no poden amagar la potencia de localització, que deuen situar-se sobre les 800 Ha.

Número total de polígons	26
Número de polígons amb dades	19
Superfície total dels polígons amb dades (Ha.)	571
Polígons de fins a 20 ha.	13
Polígons de 20 a 50 ha.	4
Polígons de més de 50 ha.	2

La crisis impacta: taxa d'atur 2005-2008

Octubre 2005: 4,5%

Octubre 2008: 9,2%



La crisis impacta: desocupació

Aplicació d'escenari a la Taula del Sénia

Nous desocupats 2008	2.883
Nous desocupats 2009	1.709
TOTAL NOUS DESOCUPATS PERÍODE	4.592
DESOCUPACIÓ MITJANA 2009	7.571
DESOCUPACIÓ Màxima 2009	8.767
Població amb nivell d'estudis inf a Secundaris	1.035
Població menor 25 anys o > 45	1.799
ESTIMACIÓ NOVA POBLACIÓ MÉS VULNERABLE	1.417

Escenari estimat aplicant les previsions del quadre macroeconòmic de l'actualització del programa d'estabilitat (MEH)

DAFO d'anàlisi estratègica: Fortaleses

1. Localització a l'eix mediterrani.
2. Accés a les principals vies de comunicació (AP-7 i N-340).
3. Creixement poblacional en els municipis costaners i de l'eix del riu Sénia.
4. Existència del clúster del moble, que constitueix un focus regional d'innovació productiva.
5. Entorn natural fortament vinculat a l'activitat econòmica, del qual se'n poden extreure rendes diverses (oli, cítrics, produccions ramaderes).

DAFO d'anàlisi estratègica: Debilitats



1. Heterogeneïtat en l'assentament i en l'estructura de la població
2. Escassa presència d'activitats intensives en coneixement i tecnologia.
3. Alta estacionalitat d'una part del sector serveis (turisme), amb infraestructures poc desenvolupades.
4. Activitat econòmica poc diversificada i molt sensible al cicle (moble i indústria extractiva)
5. Manca de centres de serveis empresarials als Polígons Industrials.
6. Baixa interrelació dels sectors productius al llarg de la cadena de valor, que dificulta l'efectivitat de les polítiques industrials.

DAFO d'anàlisi estratègica: Oportunitats



1. Millora de les comunicacions A-7 i N-232
2. Estacions nàutiques a Sant Carles de la Ràpita i Benicarló
3. Reordenació dels usos del port Vinaròs
4. Creació nou polígon industrial a Vinaròs.
5. Implicació creixent de les Administracions superiors.
6. Dinamització del turisme rural
7. Millora de la producció i comercialització del productes del sector primari.

DAFO d'anàlisi estratègica: Amenaces

1. Creixent competència internacional en sectors d'especialització com el de la fusta i el moble i els derivats de materials de la construcció.
2. Augment de la competència turística en els destins més madurs
3. Perspectiva de reforma de la PAC l'any 2013
4. Persistència de les tendències a la deslocalització d'activitat

Primeres conclusions

- Suficient massa crítica i cohesió territorial per identificar i aprofitar sinergies en un marc conjunt i divers de desenvolupament.
- Existència de lideratge i capacitat empresarial en els cinc principals sectors que permet abordar l'entorn competitiu, la transformació productiva i la innovació i diversificació de l'activitat econòmica
- Obstacles relacionats amb la baixa interrelació productiva i l'encara feble dotació d'infraestructures, equipaments i programes conjunts
- Gran impacte positiu de les actuacions en curs tant de la M-TdS com diverses actuacions locals

Tres objectius a desenvolupar

1. Reforçar el valor econòmic i la visibilitat de les activitats de tots els sectors que estan relacionats amb les principals característiques territorials i patrimonials.
2. Acompanyar la transició competitiva dels principals sectors transformadors, potenciant alhora la diversificació mitjançant ofertes de sòl i sostre i equipaments especialitzats de qualitat per la localització d'activitat industrial i logística.
3. Començar el desenvolupament d'un sector de serveis urbans, que més enllà de l'oferta comercial, han de permetre –particularment en les zones més poblades– millorar la qualitat de vida, mantenir l'impuls poblacional i atraure activitats de valor amb llocs de treball qualificats.

Nous reptes i nous papers

1. Estratègia més agosarada en l'àmbit de la comercialització i de la identificació territorial.
2. Importància de desenvolupar els *clústers* definits en termes de *mercat*.
3. Qualificació dels seus recursos humans. Institució de promoció dels ensenyaments superiors a l'àmbit relacionats amb el potencial.
4. Repte tant per la planificació com, particularment, pel disseny específic de l'oferta de sòl i sostre.
5. Capacitat de la Mancomunitat de la Taula del Sénia per exercir un lideratge consensuat i obert als sectors privats.